

登山コース状況調査報告書

報告者 藤井 勉

山名	ルート4（御在所山・堂ヶ峰）・ルート5（鋸山）・三尾山
登山日時	令和5年7月15日（土） 8:00 ~ 15:00
ルート	栗柄観音堂㊤～栗柄峠登山口～御在所岳～堂ヶ峰～高坂峠～鋸山～鏡峠～佐中口分岐～佐中峠分岐～三尾山～佐中峠分岐～佐中峠～佐中口～佐中ダム最深部㊦
参加者	藤井・平野・梅田・神谷・足立（啓）
見どころ・おすすめ時期など	
<ul style="list-style-type: none"> 調査日頃は、花の季節は終わっていましたが木々の緑が鮮やかでした。花の季節は3～5月で「ミツバツツジ・ヒカゲツツジ・タムシバ等」がみられる。 鋸山からの丹波市側の眺望が良い、また三尾3峰が目前に広がります。 三尾主峰からは360度の眺望が素晴らしい。 	
注意ポイント：林道崩落・登山道崩落・登山道消失・倒木・標識損壊・その他（ ）	
<ul style="list-style-type: none"> 御在所山から堂ヶ峰間は、急登の上、踏み跡が不鮮明で迷いやすいので注意が必要です。 高坂峠から三尾山間は、小ピークの連続で無理をせず時間をかけて歩いてほしい。 鋸山から鏡峠間は急な岩稜帯の下り坂で注意が必要です。 鋸山～鏡峠間にある大きな岩稜帯を巻くルート（*）は、乾燥が進み踏み跡もしっかり着いています。 佐中峠分岐から佐中峠間は、滑り易い急な下り坂で注意が必要です。 	
その他	
<ul style="list-style-type: none"> 全般的に標識の設置が少ない・ある分も腐食が進んでいます。 栗柄登山口に標識が無いので、安全面からも至急設置願います。 登山道マップに三尾3峰までのルートの記載がありませんので、再発行時にぜひ記載願います。 このルートには「マダニ」が生息していることを確認しましたので、注意喚起願います。 	









※写真の添付をお願いします（5枚程度）

全景、山頂からの眺め、おすすめ箇所、危険箇所など

2023年度登山道調査写真貼付台紙

コース番号 : (4・5)

2023年 07月18日

調査地点	写真添付欄	写真の説明欄
登山口 ①		駐車スペースの栗柄観音堂 5～6台の駐車可能
②		栗柄峠登山口 法面工事のため登山口不明瞭 幅広の舗装道路が通っていますので 安全面からも標識の設置が必要です
③		御在所山(浅木谷山三角点) 眺望はありません 堂ヶ峰との分岐からの登山道は急登で 不鮮明(往復になります)
④		堂ヶ峰 眺望はありません 御在所山から堂ヶ峰間の登山道は 不鮮明で滑り易い急登です
⑤		高坂峠(高坂集落への分岐) 倒木が覆っています * エスケープルートとして利用可能  御在所山～鋸山間で マダニ確認 要注意

2023年度登山道調査写真貼付台紙

コース番号 : (4・5)

2023年 07月18日

調査地点	写真添付欄	写真の説明欄
⑥		<p>鋸山山頂(奥谷三角点) 丹波市方面の眺望良好 眼前に三尾3峰の雄姿が望められる</p> <p> 山頂付近のヒカゲツツジは 5月連休明けが見頃</p>
⑦		<p>三尾山3峰(写真は主峰)(丹波市) 3つのピークを持つ人気の山 360度の眺望があります</p> <p style="color: red;">※佐中峠分岐から三尾山(3峰)間に 登山道の記入希望します</p>
⑧		<p>佐中峠への分岐 ここから急な下り坂が始まる スリップ・転倒に注意要す</p>
⑨		<p>佐中峠 昔の面影を少しのした峠道 (ここから先丹波市春日町) 夏栗山・黒頭峰の登山口になります</p>
⑩		<p>佐中ダム最深部(駐車スペース) 4~5台の駐車可能 途中、冬期・春先は釣客の芦路上駐車が 多いので要注意</p>



春日町中山

春日町松森

春日町広瀬

春日町栢野

栗柄峠登山口 観音堂

三尾山 三尾山(前峰)
▲三尾山(中峰)
○三尾山(主峰)

佐中口分岐

佐中ダム分岐

高坂峠

堂ヶ峰

御在所岳

佐中峠

佐中口

エスケープルート

*問題なし

エスケープルート

エスケープルート

佐中ダム最深部

夏栗山

丹波篠山市

藤岡ダム

一印谷

市山

打坂

藤岡