

2023年度丹波篠山市登山マップ掲載コース再調査報告書

報告者 植坂 成志

山名	白髪岳(721.8m)・水山(689m)・松尾山(687m)・音羽山(530m)・火とぼし山(501m)
登山日時	令和5年9月10日(日曜日)08:00～16:00
ルート	住山登山口～東屋～銀鉢跡～尾根～展望所～四斗谷合流点～白髪岳～水山～ワン谷分岐～味間分岐～鐘掛の辻～松尾山(千年杉)～肩越の辻～音羽谷分岐～音羽山～鉄塔～火とぼし山～大沢城址～祿庄城址～八幡神社登山口
参加者	末永治實、足立啓子、足立孝子、神谷さとみ、森山一美、平野雅夫、植坂成志
見どころ・おすすめ時期など	
<ul style="list-style-type: none"> ➤ 白髪岳の頂上には360度の展望で、虚空蔵山、西光寺山、小金ヶ嶽、御嶽、西ヶ嶽、夏栗山、黒頭峰等多紀連山、丹波の山々が見渡せます。見通しの良い日は六甲山及び本四架橋も見えます。 ➤ 松尾山の山頂から300m位住山方に千年杉の大木があり、悠久の年月を感じさせてくれます。 ➤ 音羽山、火とぼし山を縦走する尾根道は国道176号線と並行しており、丹波篠山の市街地を展望しながらハイクが楽しめます。 ➤ 今回のコースでは岩場のスリルもあり、見通しが良ければ白髪岳の頂上から淡路島も見えます。健脚の方でも1日のコースとして十分に満足いただけます。親子でのハイキングも楽しめます。 ➤ 春はタムシバの白い花や山桜が咲き燃えるような若緑、秋には紅葉、冬には積雪は多くありませんが雪化粧が楽しめます。白髪岳の頂上からは鮮やかに遠近の山並みに感動します。 	
注意ポイント: 林道崩落・登山道崩落・登山道消失・倒木・標識損壊・その他	
<ul style="list-style-type: none"> ➤ 今回の調査では林道の崩落等はありませんでした。枯れた古木が支障している所がありました。登山道では登山口から200m程進んだところで沢筋の登山道と山側の登山道に別れますが、山側の登山道は消失近い状況ですがトラロープが張ってあり、利用しているようですが危険です。沢筋の登山道を利用するように案内標識が必要です。 ➤ 白髪岳までの唯一の岩場の案内表示が不十分で、岩に赤ペンキか、またはロープで登山道を示すと登山者は助かります。 ➤ 登山口から白髪岳まで丸木で作られた階段は至る所で腐食が進み、崩れています。 ➤ 新しい道案内標識も設置されており非常に助かりますが、場所表示の標識等は腐食し、破損しているものもありました。 	
その他	
<ul style="list-style-type: none"> ➤ 肩越の辻から音羽山、火とぼし山、大沢城跡までの尾根縦走路は周辺の雑木の伐採が終わり、整備された登山道となりました。 ➤ 音羽山の頂上も東側の高木が伐採され、東側の展望が大変良くなりました。 	

※写真の添付をお願いします(5枚程度)

絶景ポイント、山頂からの眺め、山野草、危険箇所など

2023年度登山道再調査写真貼付台紙

コース番号 (20,22) ・山名 白髪岳・松尾山・音羽山・火とぼし山

2023年9月13日

調査地点	写真添付欄	写真の説明欄
①		<p>撮影地点及び概要</p> <ul style="list-style-type: none"> ・住山登山口1 ・登山口に設置された松尾山・白髪岳の案内板、駐車場は300m手前に駐車場の表示はありませんが、10台くらい置ける空き地があり、地元の方の厚意により利用している。
②		<p>撮影地点及び概要</p> <ul style="list-style-type: none"> ・住山登山口2 ・左に進めば白髪岳、右に行けば松尾山の案内標識
③		<p>撮影地点及び概要</p> <ul style="list-style-type: none"> ・倒木が林道を支障しています。
④		<p>撮影地点及び概要</p> <ul style="list-style-type: none"> ・住山登山口3 ・林道から登山道への地点で東屋在り、白髪岳・松尾山登山地図が設けられています。
⑤		<p>撮影地点及び概要</p> <ul style="list-style-type: none"> ・登山口から約200m地点で沢筋の登山道、右山側に本来の登山道が在りますが危険な状態です。沢筋を案内する標識が必要です。




※写真はできるだけ画素数を減らして貼り付けてください(300KB以下でカラー写真)

※撮影箇所: 登山口・山頂・下山口は必須 ・問題のあるところ・植物の繁殖地・絶景ポイント等5~10枚

登山道再調査写真貼付台紙

コース番号 (20,22) ・山 名 白髪岳・松尾山・音羽山・火とぼし山

2023年9月10日

調査地点	写真添付欄	写真の説明欄
⑥		<p>撮影地点及び概要</p> <ul style="list-style-type: none"> ・沢筋の登山道で ・銀鉱穴跡3つ、穴跡は明治8年から3年に渡り銀を掘り続け、時の兵庫県知事伊藤博文に納鑛したとある。
⑦		<p>撮影地点及び概要</p> <ul style="list-style-type: none"> ・沢筋～尾根間 ・丸木で作られた階段で、経年による腐食で崩れており危険な状況です。
⑧		<p>撮影地点及び概要</p> <ul style="list-style-type: none"> ・尾根～展望所 ・尾根筋の丸木の階段も同様、この時期に設置されたものは経年で腐食して崩れています。
⑨		<p>撮影地点及び概要</p> <ul style="list-style-type: none"> ・登山口から尾根までの急斜面の倒木です。
⑩		<p>撮影地点及び概要</p> <ul style="list-style-type: none"> ・尾根に到達、新しいタイプの案内標識です。(4, 5年前に整備か)






※写真はできるだけ画素数を減らして貼り付けてください(300KB以下でカラー写真)

※撮影箇所: 登山口・山頂・下山口は必須 ・問題のあるところ・植物の繁殖地・絶景ポイント等5～10枚

再調査写真貼付台紙

コース番号 (20,22) ・山名 白髪岳・松尾山・音羽山・火とぼし山

2023年9月10日

調査地点	写真添付欄	写真の説明欄
⑪		<p>撮影地点及び概要</p> <ul style="list-style-type: none"> ・展望所 ・南に虚空蔵山西にトンガリ山が見えます。
⑫		<p>撮影地点及び概要</p> <ul style="list-style-type: none"> ・白髪岳唯一の岩場 ・右側にロープが張られているが分かり難いので、岩に赤ペンキで表示すれば良いと思います。
⑬		<p>撮影地点及び概要</p> <ul style="list-style-type: none"> ・白髪岳唯一の岩場 ・鎖もロープも固定が不安定です。
⑭		<p>撮影地点及び概要</p> <ul style="list-style-type: none"> ・白髪岳頂上で ・白髪岳山頂表示の標識、もう一つ登山道案内標識も設置されています。
⑮		<p>撮影地点及び概要</p> <ul style="list-style-type: none"> ・白髪岳頂上で ・南西方面の山並みです。

※写真はできるだけ画素数を減らして貼り付けてください(300KB以下でカラー写真)

※撮影箇所: 登山口・山頂・下山口は必須 ・問題のあるところ・植物の繁殖地・絶景ポイント等5~10枚

再調査写真貼付台紙

コース番号 (20,22) ・山名 白髪岳・松尾山・音羽山・火とぼし山

2023年9月10日

調査地点	写真添付欄	写真の説明欄
①⑥		<p>撮影地点及び概要</p> <ul style="list-style-type: none"> ・白髪岳～水山 ・白髪岳の頂上直ぐのゴロ岩の急斜面両側にロープが張られ、ロープを頼りに下山します。
①⑦		<p>撮影地点及び概要</p> <ul style="list-style-type: none"> ・水山頂上 ・正規頂上表示標識は無し、トンガリ山、西寺山への尾根縦走路の案内です。(健脚コース)
①⑧		<p>撮影地点及び概要</p> <ul style="list-style-type: none"> ・水山～鐘掛の辻 ・新旧の案内標識です。
①⑨		<p>撮影地点及び概要</p> <ul style="list-style-type: none"> ・鐘掛の辻 ・場所表示案内が破損しております。
②⑩		<p>撮影地点及び概要</p> <ul style="list-style-type: none"> ・松尾山山頂 ・千年杉の標識は経年劣化で腐食破損しています。

※写真はできるだけ画素数を減らして貼り付けてください(300KB以下でカラー写真)

※撮影箇所: 登山口・山頂・下山口は必須 ・問題のあるところ・植物の繁殖地・絶景ポイント等5～10枚

再調査写真貼付台紙

コース番号 (20,22) ・山名 白髪岳・松尾山・音羽山・火とぼし山

2023年9月10日

調査地点	写真添付欄	写真の説明欄
⑳		<p>撮影地点及び概要</p> <ul style="list-style-type: none"> ・肩越の辻 ・新案内標識で音羽山から火とぼし山 JR篠山口駅西口広場方面の案内です。
㉑		<p>撮影地点及び概要</p> <ul style="list-style-type: none"> ・肩越の辻～音羽山 ・登山道周辺の雑木は伐採整理されています。
㉒		<p>撮影地点及び概要</p> <ul style="list-style-type: none"> ・肩越の辻～音羽山 ・倒木が支障しています。
㉓		<p>撮影地点及び概要</p> <ul style="list-style-type: none"> ・音羽山頂上で ・東側の高木が伐採され市街地への展望が良くなりました。 ・音羽山の案内看板が設置されています。 <p>(森林利活用情報提供事業 一八幡共有山組合)</p>
㉔		<p>撮影地点及び概要</p> <ul style="list-style-type: none"> ・火とぼし山頂上で ・火とぼし山の案内標識があれば助かります。

※写真はできるだけ画素数を減らして貼り付けてください(300KB以下でカラー写真)

※撮影箇所: 登山口・山頂・下山口は必須 ・問題のあるところ・植物の繁殖地・絶景ポイント等5～10枚

白髪岳(721.8m)・松尾山(687m)

水山(689m)

白髪岳
721.8

松尾山
(高野山)
687

千年杉

S

G

2023年9月10日(日)

山の会ささやま

