

# 供 覧 ・ 決 裁

議長 副議長 局長 課長 係長



様式第2号 (第3条関係)

令和7年1月24日

丹波篠山市議会議長 様

会 派 名  
代 表 者 名  
又は会派無所属議員の氏名

青藍会  
小島 政行

## 政務活動報告書

この度の政務活動を下記のとおり報告します。

### 記

- 活動の種類: 視察調査 ・ 研修 ・ 広報広聴活動  
その他 ( )
- 活動期間: 令和6年11月5日 (火) 7:30~18:30
- 場 所: ①岡山県倉敷市真備町 まびふれあい公園  
②岡山県勝田郡奈義町 奈義町役場
- 活動者: 稲山 悟
- 活動の概要:

#### (1) 倉敷市真備町

- ① 平成30年7月5日から7日にかけて西日本を中心に記録的な豪雨となり、倉敷市真備町では2日間で年間降水量の約3割の雨が降り、6日の夜には初めてとなる大雨特別警報が出されました。真備町では、高梁川水系の小田川

およびその支流が決壊し、真備地区の約3割、1,200ヘクタールが浸水し、深さは約5メートルにも及びました。この災害で、死者60人、住家被害5,977棟（全壊4,646棟、大規模半壊452棟、半壊394棟、一部損壊485棟）【平成31年4月5日現在】、避難者約5,500人など、未曾有の大災害となりました。

- ② 豪雨災害後の平成31年3月に真備地区復興計画、令和2年3月には「復興防災公園（仮称）基本計画」がそれぞれ策定され、早期復興に向けた取り組みが進められ、令和2年11月から、公園整備事業に着手されました。
- ③ 公園整備の基本的な考え方は、「平常時と災害時の両面で活用でき、地域の発展につながる公園」とのことです。全体面積は約4.5ヘクタール（公園部分：約2.8ha 河川敷部分：約1.7ha）で、建物（竹のゲート）は木造・鉄筋コンクリート造の平屋建て、建築面積は約500㎡で、真備のシンボル・竹が使われています。
- ④ 平常時には、芝生広場や河川敷の広場のほか桜並木や遊具などが整備され、日常の憩いの場となり、防災教育・イベントの会場、サイクリングロードの拠点などとなっています。
- ⑤ 災害時には、一時的な避難場所として約400台の車が避難でき、ヘリポートとしても利用できるほか、防災備蓄倉庫やマンホールトイレ・かまどトイレなどの防災施設が備えられています。



## (2) 岡山県勝田郡奈義町

奈義町は、「すべての施策を人口維持に振り向ける」との姿勢を明確にし、住民の理解を得ながら、子育て支援に力を入れる取り組みを続けており、2019年の合計特殊出生率が2.95となり「奇跡のまち」と呼ばれています。

当時の岸田文雄首相が訪問したことで、一躍有名になり、今も全国から視察が絶えないまちです。

奈義町は「少子化対策は子育て世代だけの問題ではない。少子化による人口減少は奈義町に住むすべての人に関係する最大の課題」との認識のもと、地域と子育ての拠点施設「なぎチャイルドホーム」の開設、「奈義町子育て応援宣言」の制定、「しごとコンビニ」事業、小中学校の教育教材費の無料化などの経済的支援を継続的に実施されています。

奈義町の職員から、子育て支援についての取り組みを聞かせていただき、「まち全体で子育てを支える」という意識ができあがり、「地域の方々が優しく見守っているから安心して子育てもできる」という好循環を確認することができました。



## 6. 考 察 :

### (1) 岡山県倉敷市真備町

まびふれあい公園は、中央には真備の山並みに調和した大屋根と真備らしい竹が象徴的に使われた「竹のゲート」が配置され、平時は地域住民・子どもたちが防災を学べる場・川を感じて楽しめる場、さらには情報発信の拠点、災害

時は一時的な避難場所、救援活動の場所として整備されています。

その過程において、地域住民と行政機関において数多くの協議が重ねられた結果、当初のコンセプトどおり、「平常時と災害時の両面で活用でき、地域の発展につながる公園」と感じました。

さらに、ハード面の整備だけでなく、真備地区の箭田まちづくり協議会では「箭田家ヘルプカード・避難行動編【目標 みんなで助かる!】」を作成されています。地域住民が避難行動についての考え方を共有するとともに、意識を継続し、災害時にも有効にも活用できる取り組みをされており、それを行政が支援している点は大いに参考にすべきと考えます。

また、訪問したときに、ちょうど地元の小学生が見学と防災学習に訪れており、大災害を知らない世代が増えていくなか、風化を防ぐためにも、DXなど最新の機材などを活用して、防災教育をさらに進化、グレードアップさせていく必要もあると考えます。

## (2) 岡山県勝田郡奈義町

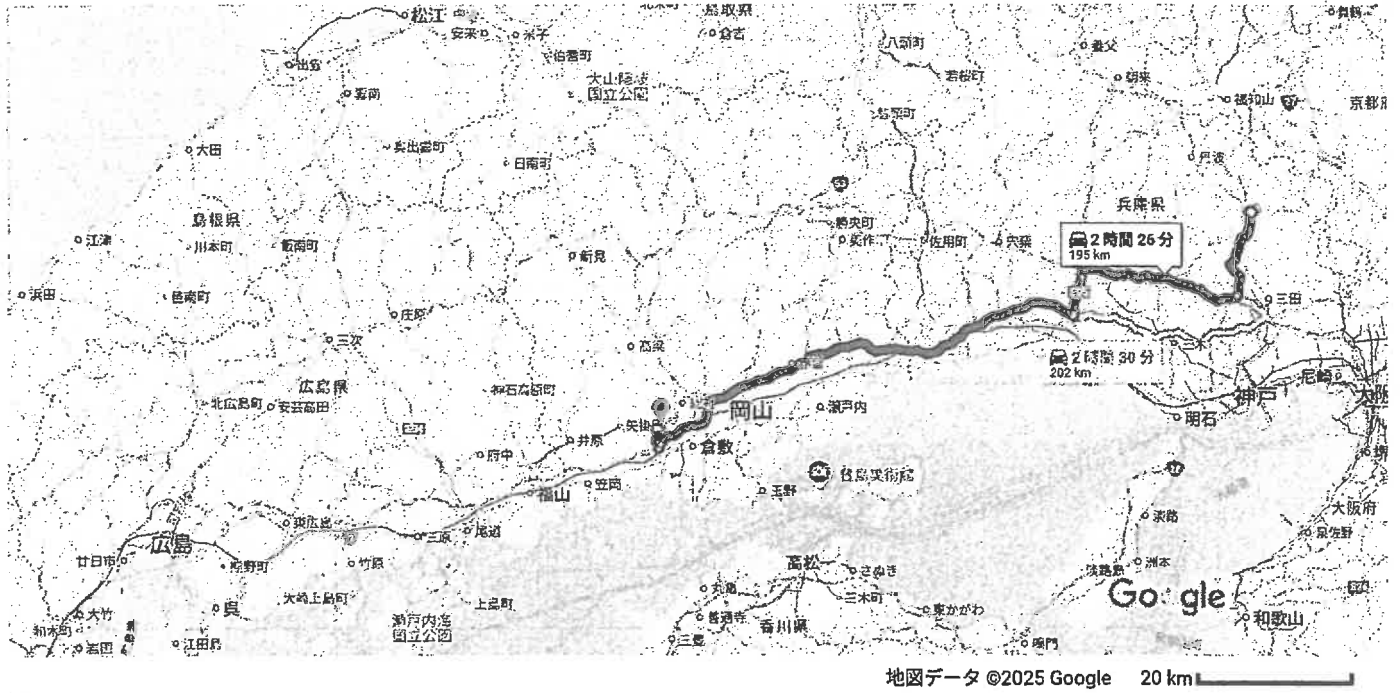
さらなる少子高齢化が進むなか、全国の都道府県・市区町村において、こども・子育て支援策は最重点施策に掲げて取り組んでいます。しかしながら、晩婚化の進展など、さまざまな社会情勢の変化・変容などから、なかなか功を奏していないのが現状です。

奈義町では早くから、こども・子育て施策の充実に取り組んでおり、住民の意識も相まって、数字として結果がでてきており、行政の規模は異なりますが、基本的な考え方を参酌し、数々の取り組みに学びながら、さらに少子化対策・子育て支援を進化させるべきと考えます。

## 7. 活動に要した費用：

費目	詳細	金額	備考
使用料	有料道路通行料	5,210 円	丹南篠山口ー玉島
		1,830 円	賀陽ー津山
		3,310 円	美作ー丹南篠山口
需用費	燃料費	6,089 円	437 km (195 km+106+136 km)÷12.2 km/ℓ(スパーダ燃費)×170 円(ガソリン価格)
その他	手土産 資料代	2,138 円	倉敷市真備町
		2,000 円	勝田郡奈義町
計		20,577 円	

四季の森生涯学習センター東館 から ま 車 195 km、2 時間 26 分  
びふれあい公園



吹田山口線/山陽自動車道 経 2 時間 26 分  
由 195 km  
最速ルート (通常の交通量)  
▲ このルートには有料区間が含まれます。

山陽自動車道 経由 2 時間 30 分  
202 km

ルート沿いの新しい場所を探索  
おすすめの経由地を追加

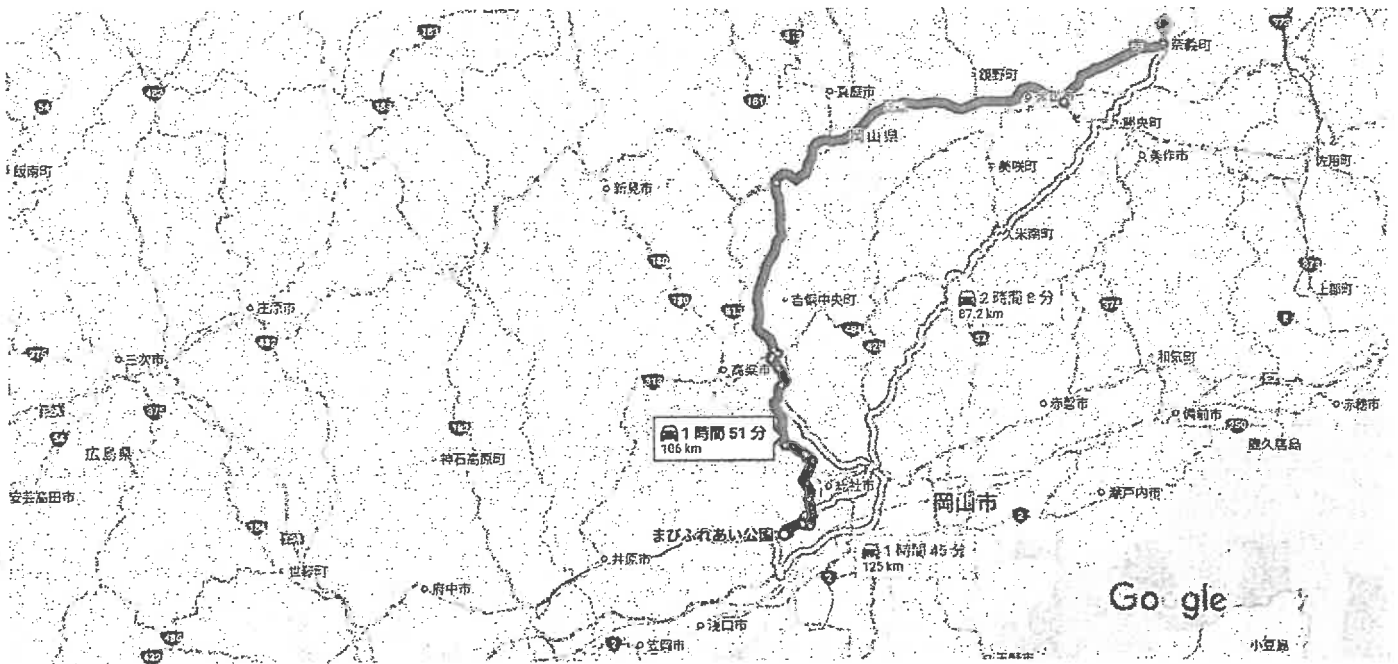
岡山後楽園  
4.4 (14,522)

鹽島美術館  
4.6 (1,851)

大原美術館  
4.4 (2,693)

まびふれあい公園 から 奈義町役場

車 106 km、1 時間 51 分



地図データ ©2025 Google 10 km

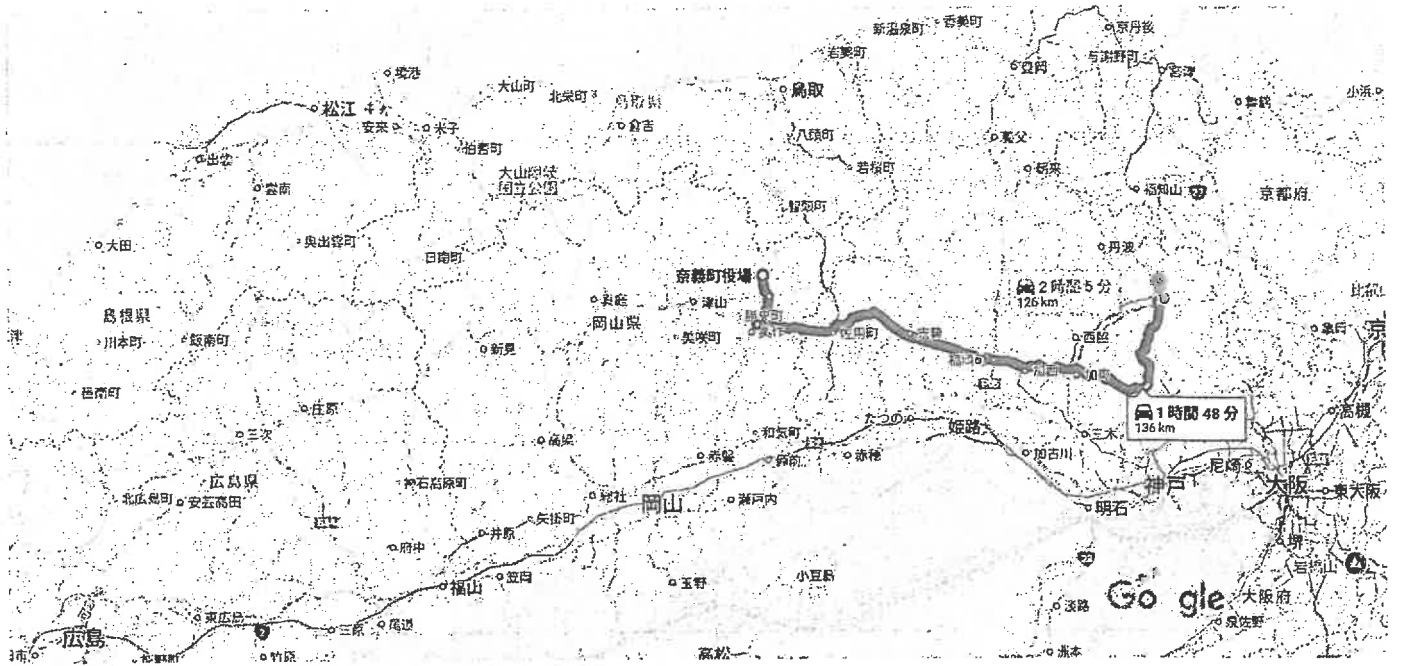
まびふれあい公園 ▲ このルートには有料区間が含まれます。

〒710-1301 岡山  
県倉敷市真備町  
箭田 4 6 2 9  
- 1

国道486号、県道279号、県道278号、国道180号、県道57号 から 吉備中央町 西 の 中国横断自動車道/岡山米子線/岡山自動車道 に入る

40 分 (30.2 km)

- ↑ 1. 東に進む  
450 m
- ↙ 2. 左手前方向に曲がる  
600 m
- ↘ 3. 吉備真備駅 (交差点) を右折して国道486号に入る  
2.1 km
- ↘ 4. 川辺宿駅北 (交差点) を右折する (川辺宿駅の表示)  
280 m
- ← 5. 左折する  
750 m
- ← 6. 左折して県道279号に入る  
3.2 km
- ↑ 7. 県道278号を進む  
6.4 km
- ← 8. 左折して国道180号に入る (新見/高梁の表示)



地図データ ©2025 Google 20 km

**中国縦貫自動車道/中国自動車 1 時間 48 分**  
**道 経由** 136 km  
 最速ルート (通常の交通量)  
 ▲ このルートには有料区間が含まれます。

**中国縦貫自動車道/中国自動車 2 時間 5 分**  
**道と県道36号 経由** 126 km

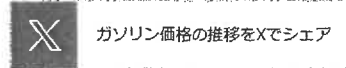
「四季の森生涯学習センター東館」周辺のスポット

-   
レストラン
-   
ホテル
-   
ガソリンスタンド
-   
駐車場
-   
もっと見る

12月19日より大規模な価格変動が見込まれます。価格を確認する際は【確認日時】も合わせてご確認ください。

兵庫県のガソリンスタンド情報 / ガソリン価格推移

## 兵庫県のガソリン価格推移 [レギュラー] [最近3ヶ月]

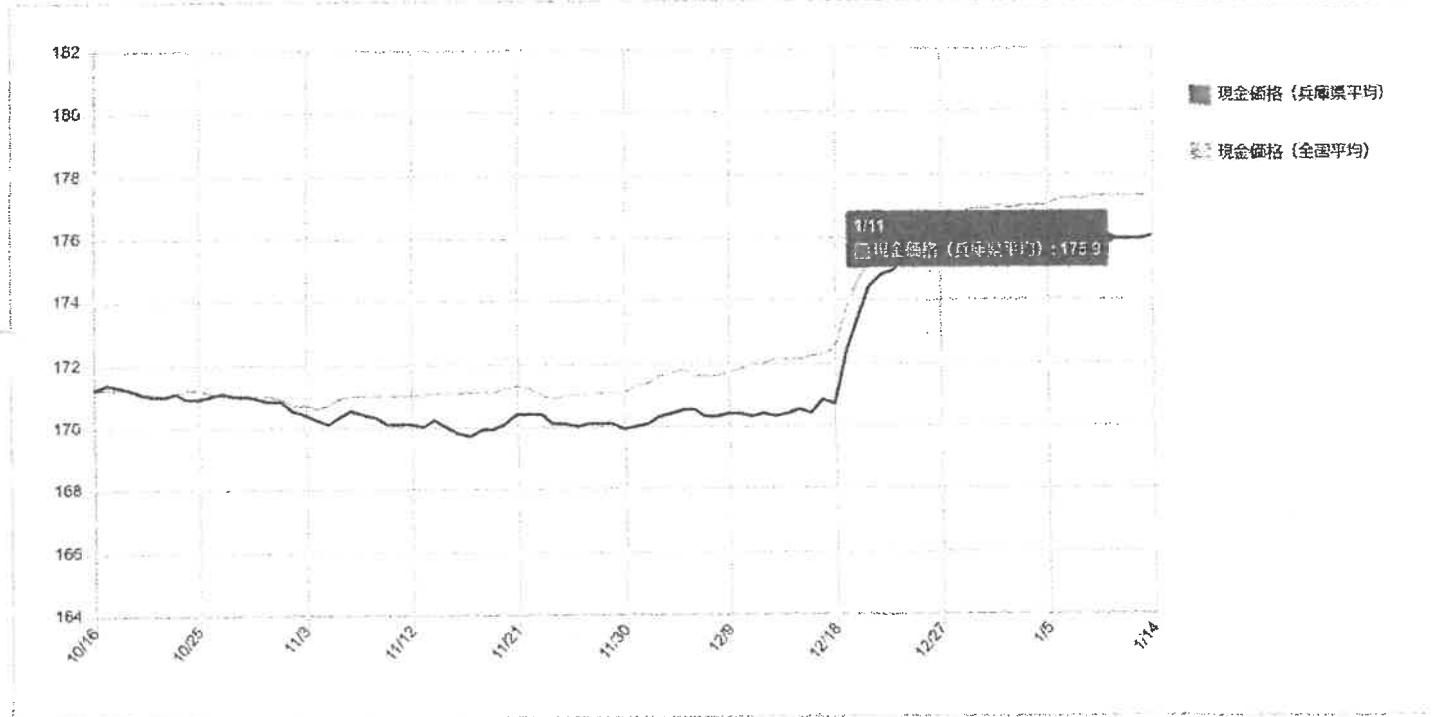


ガソリン価格の推移をXでシェア




ランキング / ガソリンマップ / スタンド検索 / スタンドラリー / 投稿メンバー / 利用ガイド

利用案内 ログイン ユーザー登録



100万円以上預金がある



### 全国のガソリンスタンド情報

#### 北海道・東北

北海道 青森 岩手 宮城 秋田 山形 福島

#### 関東

茨城 栃木 群馬 埼玉 千葉 東京 神奈川

#### 中部

新潟 富山 石川 福井 山梨 長野 岐阜 静岡 愛知

#### 近畿

三重 滋賀 京都 大阪 兵庫 奈良 和歌山

#### 中国・四国

鳥取 徳島 岡山 広島 山口 福岡 宮崎 鹿児島 沖縄

#### 九州・沖縄

福岡 佐賀 長崎 熊本 大分 宮崎 鹿児島 沖縄

### Price

- ガソリン価格ランキング
- ガソリン価格推移
- ガソリン価格推移
- ガソリンスタンド価格ランキング
- ガソリン価格マップ
- ガソリンスタンド検索
- 最新価格推移

### Review

- 最新クチコミ表示一覧
- 投稿修正履歴一覧
- 投稿ブロック一覧

### Member

- 投稿メンバー総合ランキング
- 投稿メンバー月間獲得ポイントランキング
- 投稿メンバー年間獲得ポイントランキング
- 投稿メンバー投稿数ランキング

### Stand Rally

- スタンドラリー
- 投稿メンバー一覧
- スタンドラリー Good! 写真
- スタンドラリー投稿者ランキング
- スタンドラリー 投稿者プロフィール

ユーザー登録

ログイン

サービス案内

利用規約

投稿ルール

よくある質問

プライバシーポリシー

お問い合わせ

運営会社

ご利用ありがとうございます。



料金所では一旦停車してください。

### 領 収 書

料金所 玉島

お問い合わせは、西日本お客さまセンター  
フリーダイヤル 0120-924-863  
上記番号をご利用になれないお客さまは  
06-6876-9031 (通話料有料)

24年11月 5日 9時47分

車種 普通

通行料金 ¥3,390-

※通行料金の消費税率は10%です

(現金)

—入口料金所— 福崎南

西日本高速道路株式会社

大阪府大阪市北区堂島1-6-20

登録番号:T3120001112341

取扱番号202-02770815-00

ご利用ありがとうございます。



料金所では一旦停車してください。

### 領 収 書

料金所 福崎

お問い合わせは、西日本お客さまセンター  
フリーダイヤル 0120-924-863  
上記番号をご利用になれないお客さまは  
06-6876-9031 (通話料有料)

24年11月 5日 8時13分

車種 普通

通行料金 ¥1,820-

※通行料金の消費税率は10%です

(現金)

—入口料金所— 丹南篠山口

西日本高速道路株式会社

大阪府大阪市北区堂島1-6-20

登録番号:T3120001112341

取扱番号202-00450728-00

ご利用ありがとうございます。



料金所では一旦停車してください。

### 領 収 書

料金所 丹南篠山口

お問い合わせは、西日本お客さまセンター  
フリーダイヤル 0120-924-863  
上記番号をご利用になれないお客さまは  
06-6876-9031 (通話料有料)

24年11月 5日 17時53分

車種 普通

通行料金 ¥3,310-

※通行料金の消費税率は10%です

(現金)

—入口料金所— 美作

西日本高速道路株式会社

大阪府大阪市北区堂島1-6-20

登録番号:T3120001112341

取扱番号202-01741627-00

ご利用ありがとうございます。



料金所では一旦停車してください。

### 領 収 書

料金所 津山

お問い合わせは、西日本お客さまセンター  
フリーダイヤル 0120-924-863  
上記番号をご利用になれないお客さまは  
06-6876-9031 (通話料有料)

24年11月 5日 12時44分

車種 普通

通行料金 ¥1,830-

※通行料金の消費税率は10%です

(現金)

—入口料金所— 賀陽

西日本高速道路株式会社

大阪府大阪市北区堂島1-6-20

登録番号:T3120001112341

取扱番号202-00861131-00

領収証

No. 700007

2024年11月4日

丹波篠山市議会青藍会様

- 1 領収証は必ず複写で発行することになっております。
- 2 社印・取扱者名なきもの及び金額を訂正したものは無効です。

金額	千	百	円
2	1	3	8

代 現金にて

8%税率対象額 11,380円 うち 8%消費税等 1,680円

10%税率対象額 0円 うち 10%消費税等 0円

非課税対象額 0円

登録番号 T5130001041059

株式会社さとう  
 1F 丹波篠山  
 兵庫県丹波篠山市杉26  
 電話(079)594-3000

取扱者

領収証書

第 66 号	納 人	兵庫県丹波篠山市議会 青藍会	様
一般会計	歳入コード	款 項 目 節 細節	
令和 6 年度		21.4.2.1.53	
金 額	¥2,000		
	(内消費税(10%) 181 円)		
但し 令和6年11月5日行政視察料金として			
上記の金額は領収しました。			
令和 年 月 日			
奈義町指定金融機関 晴れの国岡山農業協同組合 登録番号:T4000020336238			

(納 人 用)