

山名	No12（登山マップ掲載番号） 笹見四十八滝周回コース
調査日時	平成29年12月4日（月） 13:20~14:25
調査ルート	笹見四十八滝入口>滝めぐり周回コース>笹見四十八滝入口

【見どころ・おすすめ時期など】

- ・1時間程度で周回でき、お手軽なことが魅力です。

【注意ポイント】


- ・一番手前の手洗い滝のところに杉の木が横たわっていますが、乗り越えることで、通行は可能です。
- ・倒木について、コース自体を塞ぐようなことはないですが、折れた枝が多かったため足を取られないよう注意が必要です。
- ・ハヶ尾山との分岐があります。

【筱見四十八滝周回コースルート図】




【笹見四十八滝各部写真】


①キャンプ場への道

	<ul style="list-style-type: none">・登山道とは違いますが、キャンプ場脇の川阪に繋がる林道に倒木がありました。山側左手斜面の木がなぎ倒されていました。・一部倒木は撤去しましたが、車は通行できないかもしれません。ご注意ください。
---	--

②登山道

	<ul style="list-style-type: none">・笹見四十八滝周回コース入口です。・東屋とトイレを完備したキャンプ場。特に汚れはなく清掃されていました。
--	---

③手洗い滝・長滝

	<ul style="list-style-type: none">・滝めぐり周回コース、最初の滝である手洗い滝のそばに倒木があります。・跨ぐようにして乗り越えて行けば、歩行は可能です。ただくれぐれもご注意ください。・長滝の木橋は劣化しています。わたる際はくれぐれもご注意ください。
---	---

④鎖場



- 鎖場が数か所ありますが、ステンレス製のため綺麗な状態です。
- 周回コースの中で唯一視界が開けるところです。

⑤ハケ尾山への分岐点



- ハケ尾山への分岐点です。
- 上部林野は樹木の葉が落ちて冬の装いになっています。

⑥登山道各所



- 登山道のところどころに倒木があります。