～ふるさと再発見！！～

丹波篠山 山開き

日時：平成２６年５月１１日（日）※雨天中止

多紀連山山開き

三嶽は、主峰である御嶽(793m)を中心とした、東の小金ヶ嶽(726m)、西の西ヶ嶽(727m)の３峰が象徴です。また、多紀連山のクリンソウ自生地は日本有数規模で大変珍しく、火打岩(ひうちわん)～御嶽コースでは自生地を巡ることもできます。
おおたわイベント広場にて楽しい催し物も開催！（護摩法要・よさこいソーランなど）

- 集合時間：午前９時
- 集合場所：火打岩～御嶽コース　伊丹産業グラウンド駐車場（篠山市火打岩）
  栗柄～御嶽コース　栗柄健康広場（篠山市栗柄）
- 所要時間：１時間 30 分（頂上まで）

弥十郎ヶ嶽山開き〔弥十郎ヶ嶽（715m)〕

登山道には大きな岩の洞窟や、細い橋など登る楽しみがたくさんあります。また、頂上からは市内を一望できる素晴らしい眺めが広がります。

- 集合時間：午前９時３０分
- 集合場所：波々伯部神社境内（篠山市宮ノ前）
- 所要時間：１時間 40 分（頂上まで）

大野山登山〔大野山（753m)〕

山頂から 360 度の視界で見渡すことができます。

- 集合時間：午前９時３０分
- 集合場所：丹波篠山渓谷の森公園（篠山市後川上）
- 所要時間：１時間 30 分（頂上まで）

※登山中の負傷については、その責を負いません。
※幼児園児以下は保護者同伴でご参加ください。



問い合わせ

〔多紀連山〕	篠山市商工観光課	TEL:079-552-1111
〔弥十郎ヶ嶽〕	城東公民館	TEL:079-556-3171
〔大野山〕	丹波篠山渓谷の森公園	TEL:079-555-2323

交通のご案内



多紀連山　栗柄～御嶽コース
集合場所
栗柄健康広場

多紀連山　火打岩～御嶽コース
集合場所
伊丹産業グラウンド

弥十郎ヶ嶽山開き
集合場所
波々伯部神社境内

大野山登山
集合場所
丹波篠山渓谷の森公園

多くの人に参加
してほしい～の



篠山市マスコットキャラクター　まるいの