

(別紙：乗合タクシー火打岩線路線廃止関連)

## 1. 廃止しようとする路線

- ①起 点：兵庫県丹波篠山市立町 112 番地の 1 先  
②終 点：兵庫県丹波篠山市立町 143 番地先  
    程：0.1 k m  
    道路種別：兵庫県道
- ②起 点：兵庫県丹波篠山市立町 143 番地先  
④終 点：兵庫県丹波篠山市黒岡 207 番地の 1 先  
    程：1.5 k m  
③主たる経過地：兵庫県丹波篠山市北新町 41 番地先  
    道路種別：丹波篠山市道（一部丹波篠山市管理道路）
- ④起 点：兵庫県丹波篠山市黒岡 207 番地の 1 先  
⑥終 点：兵庫県丹波篠山市火打岩 582 番地先  
    程：6.7 k m  
⑤主たる経過地：兵庫県丹波篠山市瀬利 89 番地の 2 先  
    道路種別：兵庫県道
- ⑤起 点：兵庫県丹波篠山市瀬利 89 番地の 2 先  
⑧終 点：兵庫県丹波篠山市般若寺 520 番地先  
    程：2.7 k m  
⑦主たる経過地：兵庫県丹波篠山市大淵 100 番地先  
    道路種別：兵庫県道
- ⑧起 点：兵庫県丹波篠山市般若寺 520 番地先  
⑩終 点：兵庫県丹波篠山市畑宮 376 番地先  
    程：2.5 k m  
⑨主たる経過地：兵庫県丹波篠山市大上 368 番地先  
    道路種別：丹波篠山市道
- ⑪起 点：兵庫県丹波篠山市黒岡よし池ノ坪 34 番地の 1 先  
B 終 点：兵庫県丹波篠山市黒岡よし池ノ坪 33 番地先  
    程：0.18 k m  
A 主たる経過地：兵庫県丹波篠山市黒岡よし池ノ坪 13 番地の 1 先  
    道路種別：兵庫医科大学篠山病院管理地（丹波篠山市所有地）



K起 点：兵庫県丹波篠山市北 45-4 先  
M終 点：兵庫県丹波篠山市北 45-4 先  
 程：0.04 k m  
L主たる経過地：兵庫県丹波篠山市北 45-4 先  
 道路種別：小嶋医院管理地

M起 点：兵庫県丹波篠山市北 45-4 先  
J終 点：兵庫県丹波篠山市北 45-4 先  
 程：0.03 k m  
 道路種別：丹波篠山市道

上記 14 区間 合計 17.56 k m

## 2. 停留所の廃止

No.	名称
1	日本交通篠山営業所
2	小嶋医院
3	丹波篠山市役所
4	黒岡西
5	ささやま医療センター
6	市民センター
7	フレッシュバザール
8	鳳鳴高校前
9	西沢田
10	沢田
11	新荘
12	菅
13	西瀬利
14	みたけ会館
15	御嶽口
16	奥畑
17	上奥畑
18	火打岩口

19	小金口
20	火打岩
21	大上公民館
22	般若寺公民館
23	和田
24	和田公民館
25	大淵公民館
26	佐々婆神社
27	今谷

### 3. 対象路線

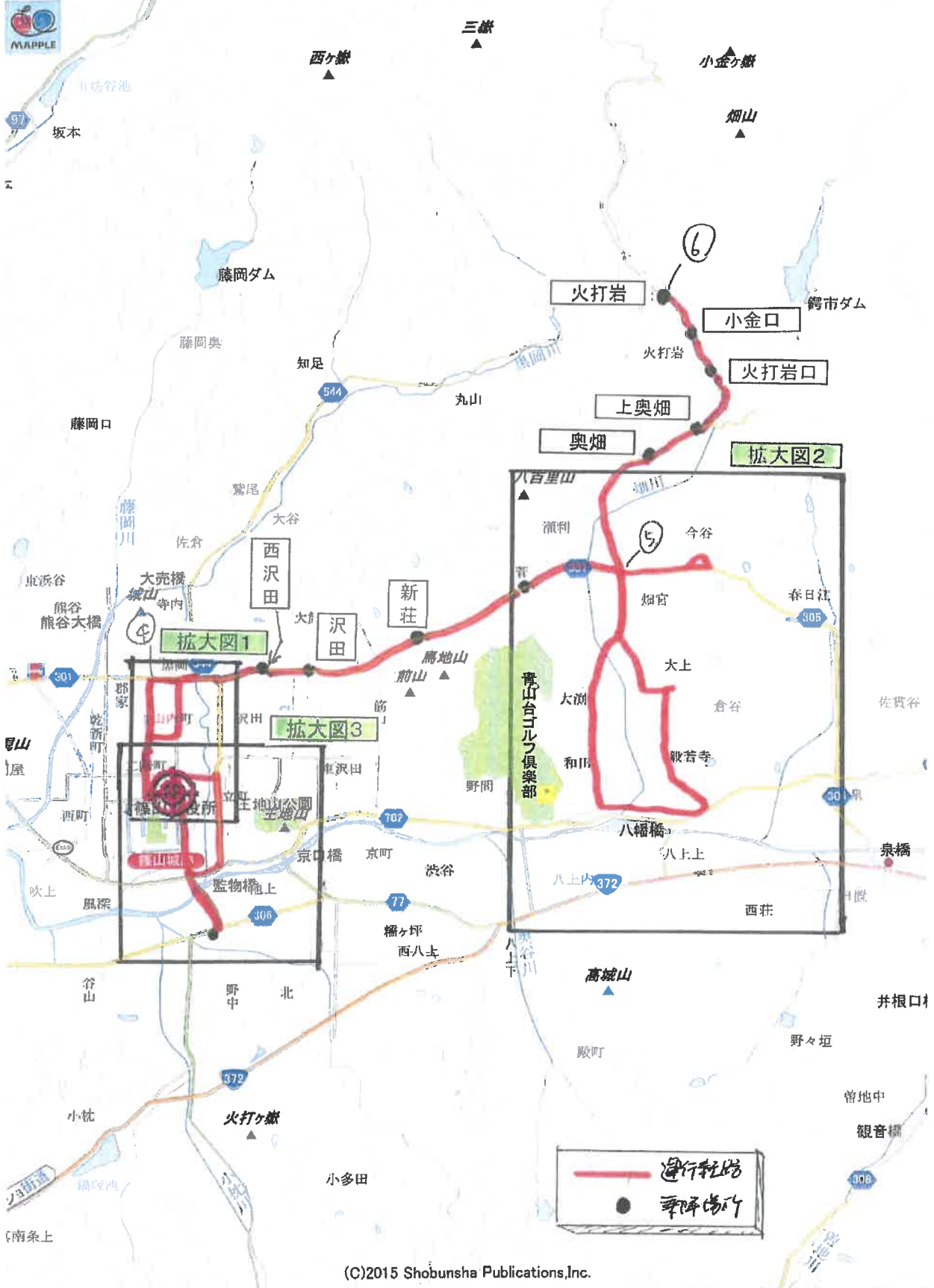
乗合タクシー火打岩線

（ 火打岩～和田・今谷・新荘・篠山医療センター・小嶋医院～日本交通篠山（営）  
日本交通篠山（営）～小嶋医院・篠山医療センター・新荘～火打岩  
日本交通篠山（営）～篠山医療センター・新荘～火打岩 ）

### 4. 実施日

令和6年11月1日～

兵庫県篠山市新荘 付近

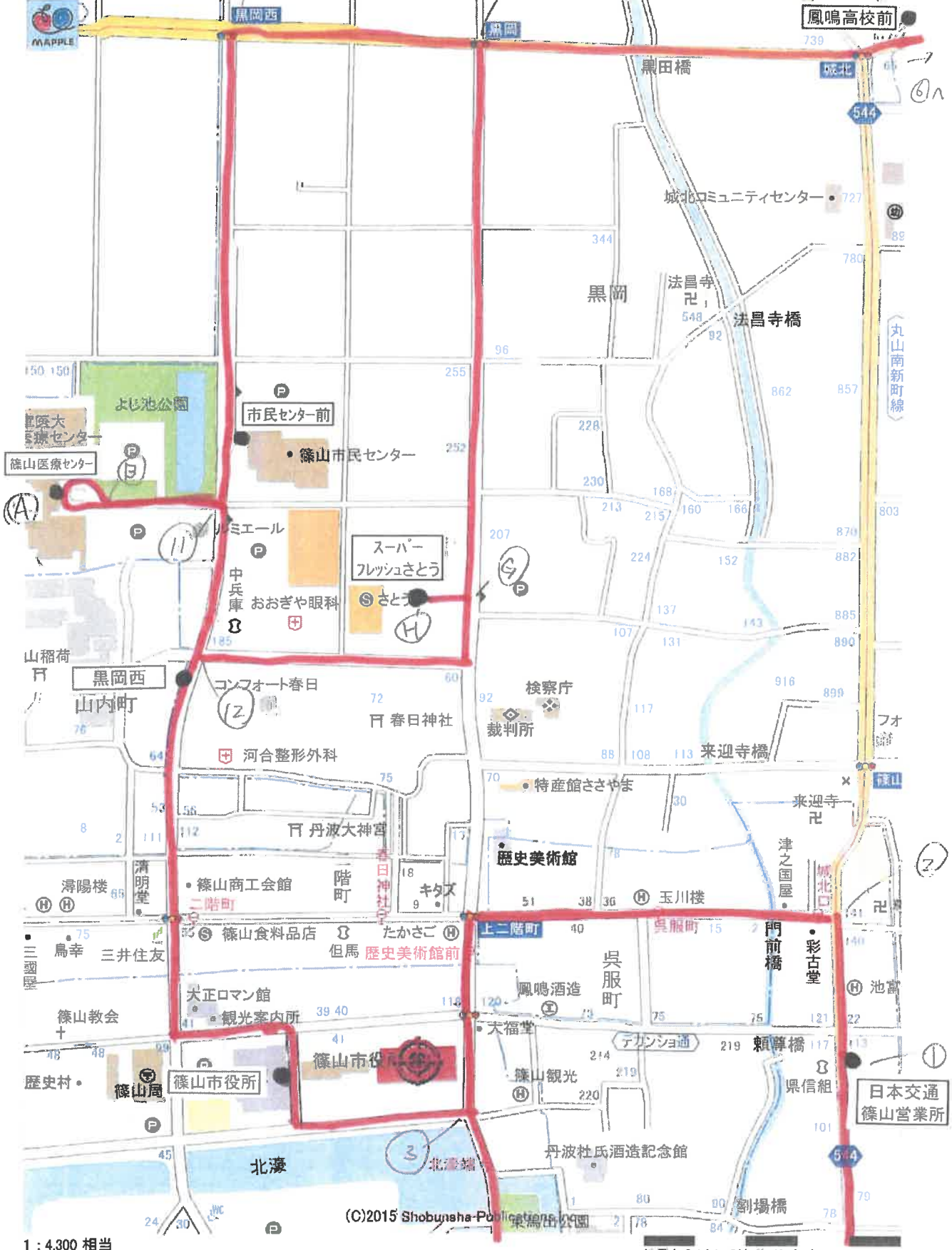


(C)2015 Shobunsha Publications, Inc.

1 : 41,000 相当

地図上の1センチは約410メートル  
印刷中心は 東経 135度14分38秒 北緯 35度 5分 8秒

兵庫県篠山市黒岡 付近

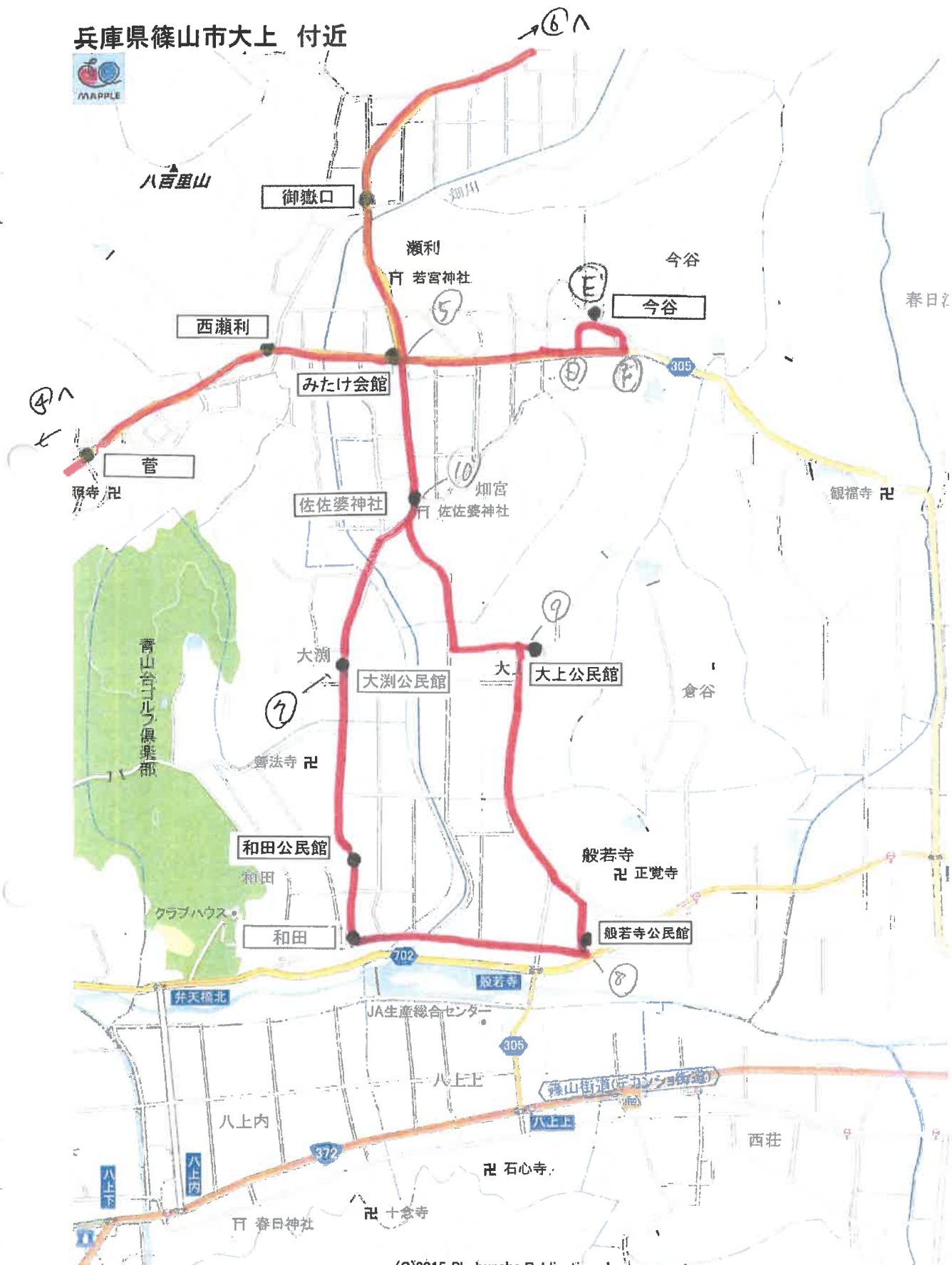


1 : 4,300 相当

(C)2015 Shobunsha-Publication

地図上の1センチは約43メートル  
印刷中心は 東経 135度13分10秒 北緯 35度 4分44秒

兵庫県篠山市大上 付近



(C)2015 Shobunsha Publications, Inc.

1 : 16,000 相当

地図上の1センチは約160メートル  
印刷中心は東経135度15分37秒 北緯35度4分54秒

兵庫県篠山市小川町 付近



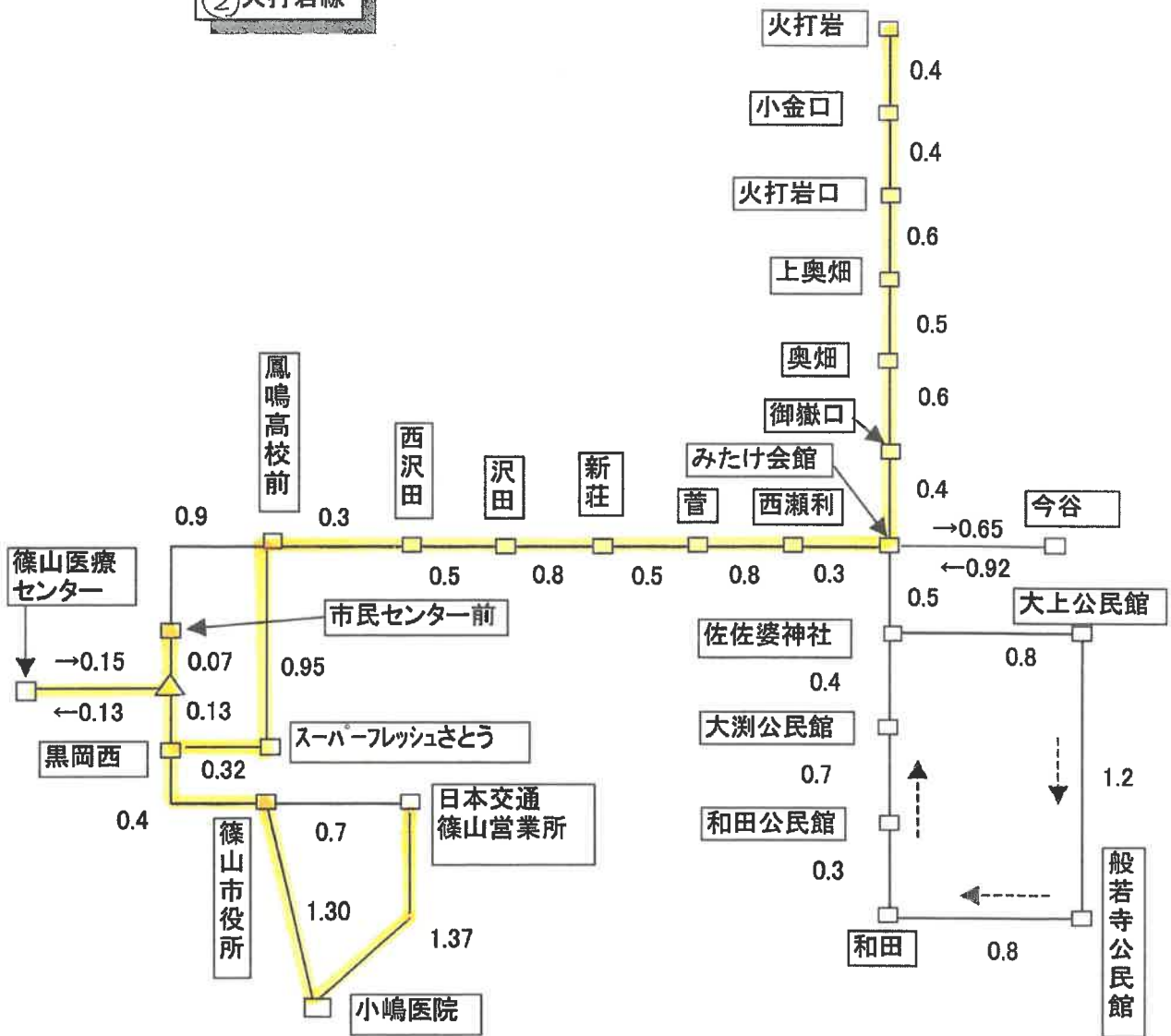
1 : 8,200 相当

地図上の1センチは 約 82メートル  
印刷中心は 東経 135度13分22秒 北緯 35度 4分16秒



運行系統図

②火打岩線



運行系統図

③ 火打岩線

