【目標地図】後川地区_後川上　集落

農地の基本的な色分け			
	６年以上耕作する農地		検討中

後川地区の担い手

第１回調査結果	第２回調査結果	記号	耕作者	経営意向	属性他
		A			
		B			
		C			
		D			

個人情報の為、表示していません

当該図面に含まれる他地区の農地については、同色であっても耕作者が異なります。

後川上　拡大希望者等の担い手

担い手	所在地	拡大希望集落他
		後川上ノ東・後川上ノ西・後川中
		後川上ノ西
		後川上ノ東・後川上ノ西・後川中・後川下・後川奥

後川地区　集落営農組織

後川上	後川上の西生産組合
後川下	後川下生産組合

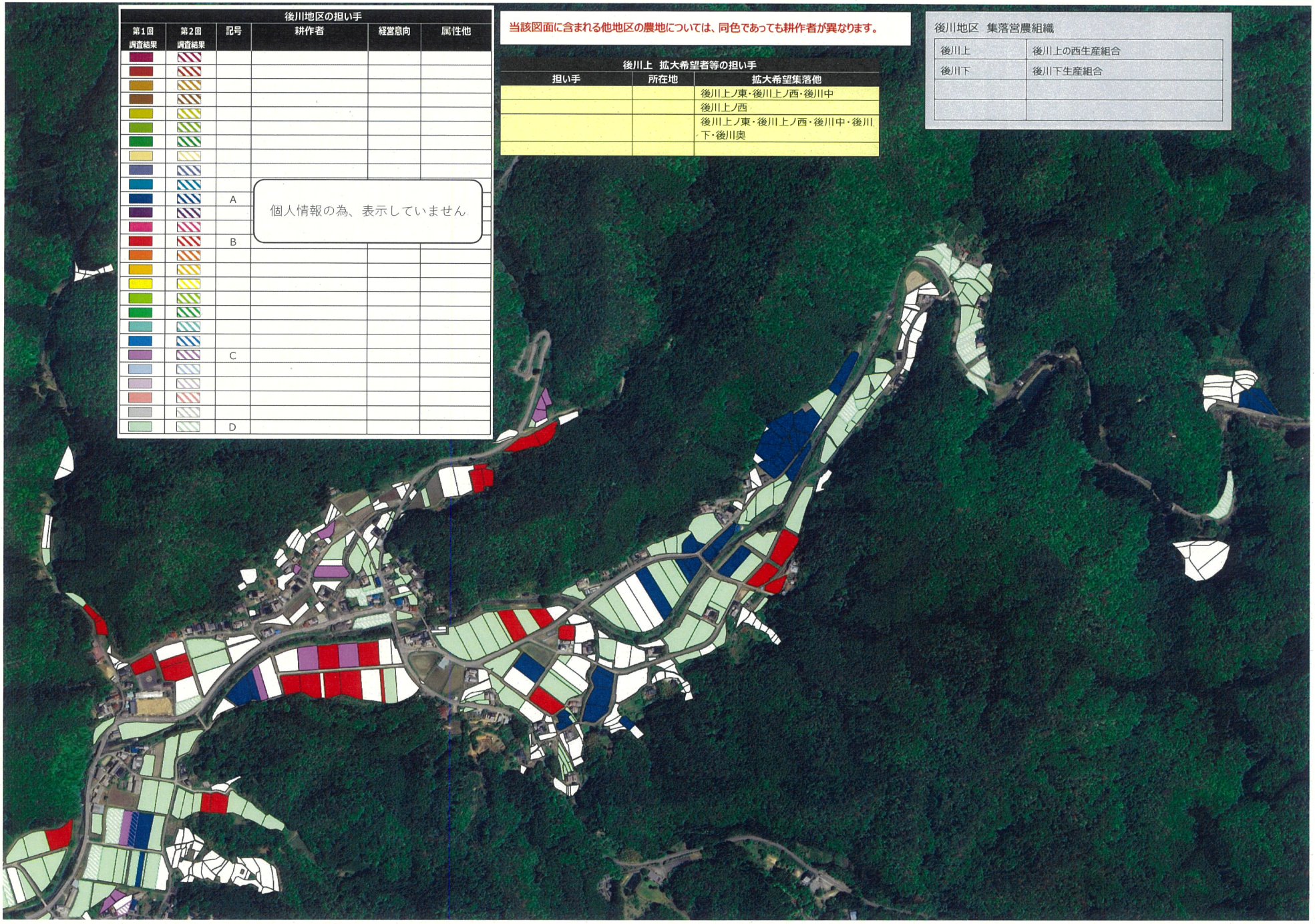

【目標地図】後川地区_後川中・後川下　集落

農地の基本的な色分け			
	６年以上耕作する農地		検討中

後川地区の担い手

第1回調査結果	第2回調査結果	記号	耕作者	経営意向	属性他
		A			
		B			
		C			
		D			

個人情報の為、表示していません

当該図面に含まれる他地区の農地については、同色であっても耕作者が異なります。

後川中・後川下　拡大希望者等の担い手

担い手	所在地	拡大希望集落他
		後川上ノ東・後川上ノ西・後川中
		後川上ノ東・後川上ノ西・後川中・後川下・後川奥

後川地区　集落営農組織

後川上	後川上の西生産組合
後川下	後川下生産組合



【目標地図】後川地区_後川奥　集落

農地の基本的な色分け			
	６年以上耕作する農地		検討中

後川地区　集落営農組織

後川上	後川上の西生産組合
後川下	後川下生産組合

当該図面に含まれる他地区の農地については、同色であっても耕作者が異なります。

後川奥　拡大希望者等の担い手

担い手	所在地	拡大希望集落他
		後川上ノ東・後川上ノ西・後川中・後川下・後川奥

後川地区の担い手

第1回調査結果	第2回調査結果	記号	耕作者	経営意向	属性他
		A			
		B			
		C			
		D			

個人情報の為、表示していません

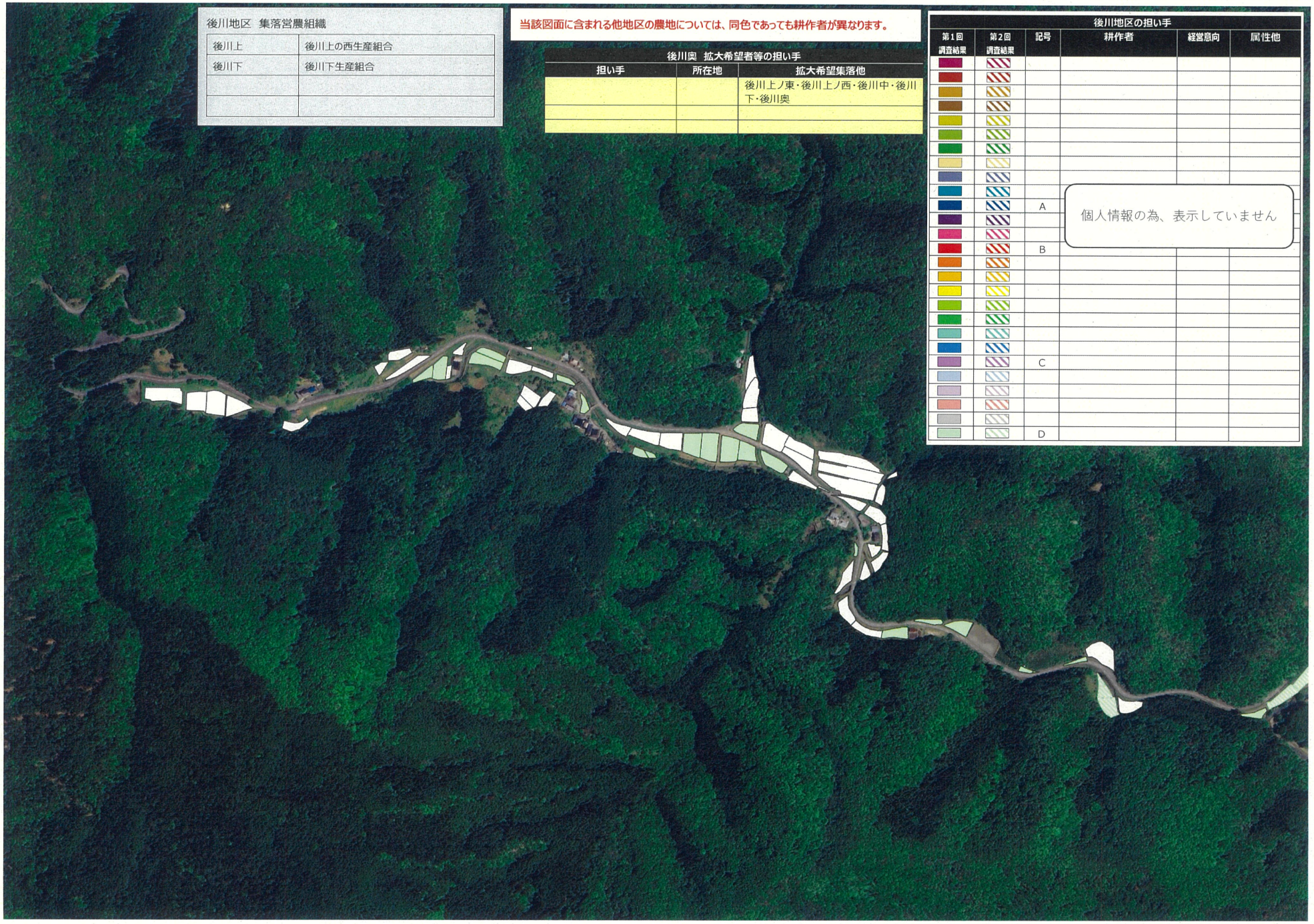

【目標地図】後川地区_後川新田　集落

農地の基本的な色分け			
	６年以上耕作する農地		検討中

後川地区の担い手

第1回調査結果	第2回調査結果	記号	耕作者	経営意向	属性他
		A			
		B			
		C			
		D			

個人情報の為、表示していません

後川新田　拡大希望者等の担い手

担い手	所在地	拡大希望集落他

当該図面に含まれる他地区の農地については、同色であっても耕作者が異なります。

後川地区　集落営農組織

後川上	後川上の西生産組合
後川下	後川下生産組合